


Łąki w okolicach Gniazdowa Meadows in the vicinity of Gniazdów





Start wyciągu kolarskiego - Koziegówkach 2011 Start of the bicycle race - Koziegówkach 2011


Kolarze klubu MGLKS „Błękitni” Koziegłowy podczas treningu w okolicach Kocłina MGLKS „Błękitni” Koziegłowy Cyclists Club training in the vicinity of Koclin





Wyścig
kolarski
2011

Bicycle
race
2011



Access road
to the fields
from Gniazdów
to Wylągi

Droga dojazdowa
do pól na odcinku
Gniazdów-Wylągi

Widok na
trasę DK-1
w okolicach
Markowic

View of the
route DK-1
near to
Markowice







Cynków - kościół św. Wawrzyńca z XVII w.

Cynków - church of Sts. Lawrence of the seventeenth century







Kompleks sportowy „Orlik” w Koziegłowach

Sports complex “Orlik” in Koziegłowy



Teren rekreacji rodzinnej - plac zabaw

Family recreation area - playground

Pińczycy
- kościół
p.w. św.
Michała
Archanioła -
XIXw.

Pińczycy
- Michael
Archangel
Church from
the 19th
century







Pińczycy -
zabytkowa
baszta i mur

Pińczycy -
historic wall
and tower





Kościół
Św. Barbary
w Koziegłowach

Church of
St. Barbara
in Koziegłowy



Kilkusetletni
dąb w lesie
lgockim

Centuries-old
oak tree
in forest
in Lgota



Gimnazjum w
Koziegłowach

Lower secondary
school
in Koziegłowy





Rezerwat Cisów
Stara Huta

Yew reserve
Stara Huta



Drewniany most
na rzece
Boży Stok
w miejscowości
Nowa Kuźnica

Wooden bridge
over Boży Stok
river in Nowa
Kuźnica



Widowiskowy
pojedynek
rycerski
- Dni Koziegłów
2011

spectacular duel
of chivalry
- Festival of
Koziegłowy
2011







Drużyna rycerska Krystyna z Koziegłów Knight team Krystyna from Koziegłowy



Rycerze z Milites Christi ze Starej Hutu Milites Christi knights from Huta Stara

Zbiornik
wodny
w Mystowie

Water basin
in Mystów



Polna droga
w okolicach
Zabijaka

dirt road
nearby Zabijak

